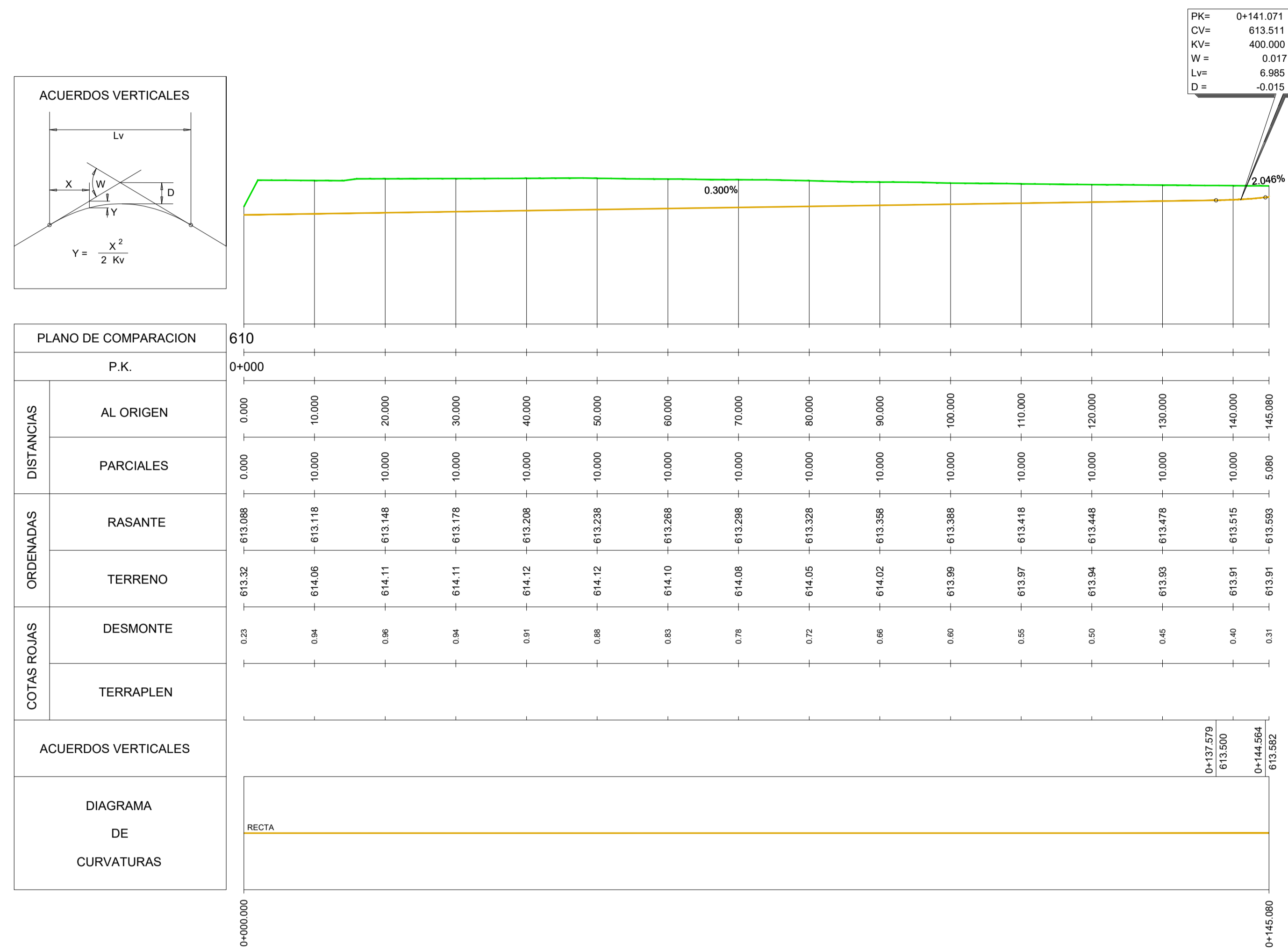
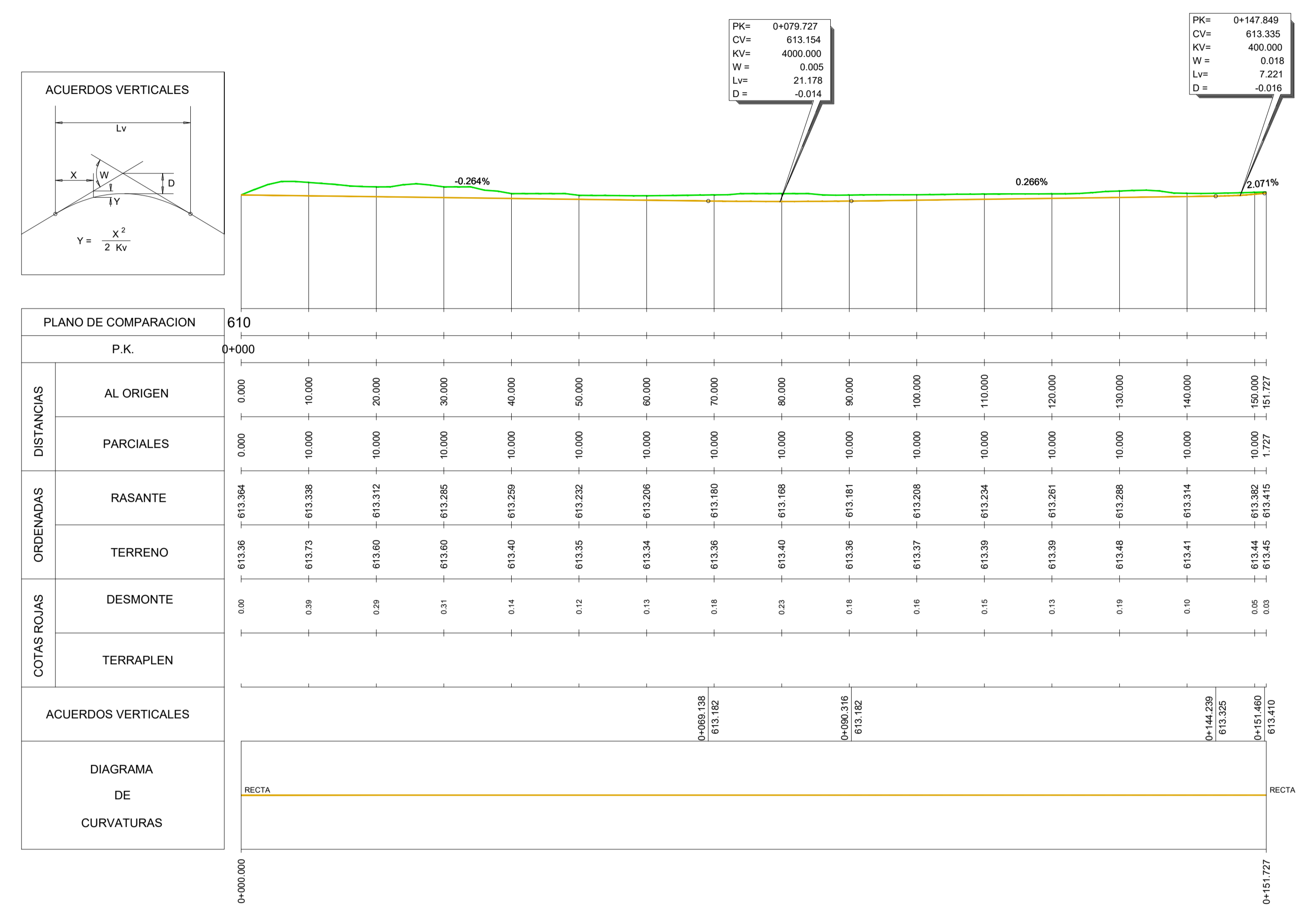


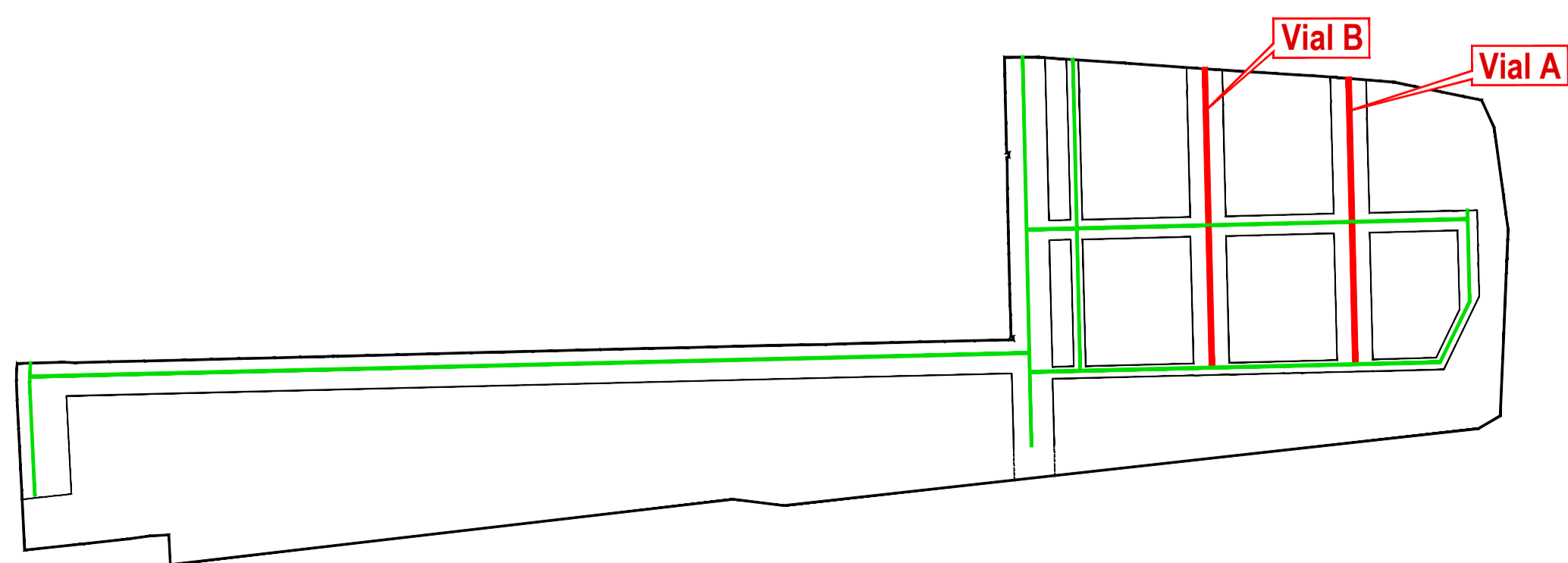
Vial A



Vial B



RED VIARIA. PERFILES LONGITUDINALES



PLAN PARCIAL DE REFORMA INTERIOR DEL ÁMBITO A.A.02 "LA ESTACIÓN" DEL P.G.O.U. DE GETAFE (MADRID)

APROBACIÓN DEFINITIVA

P0-05.3-1

DICIEMBRE 2022

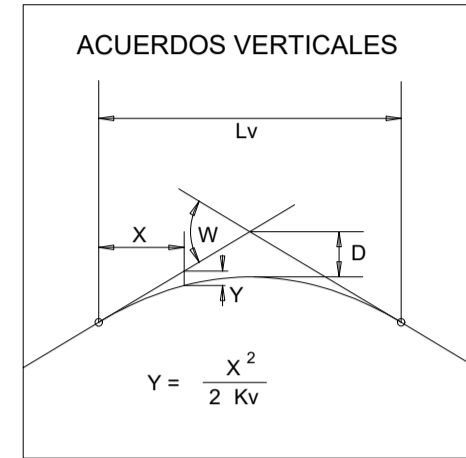
E H 1 : 500
V 1 : 100

Red Viaria. Perfiles Longitudinales. Vial A y Vial B

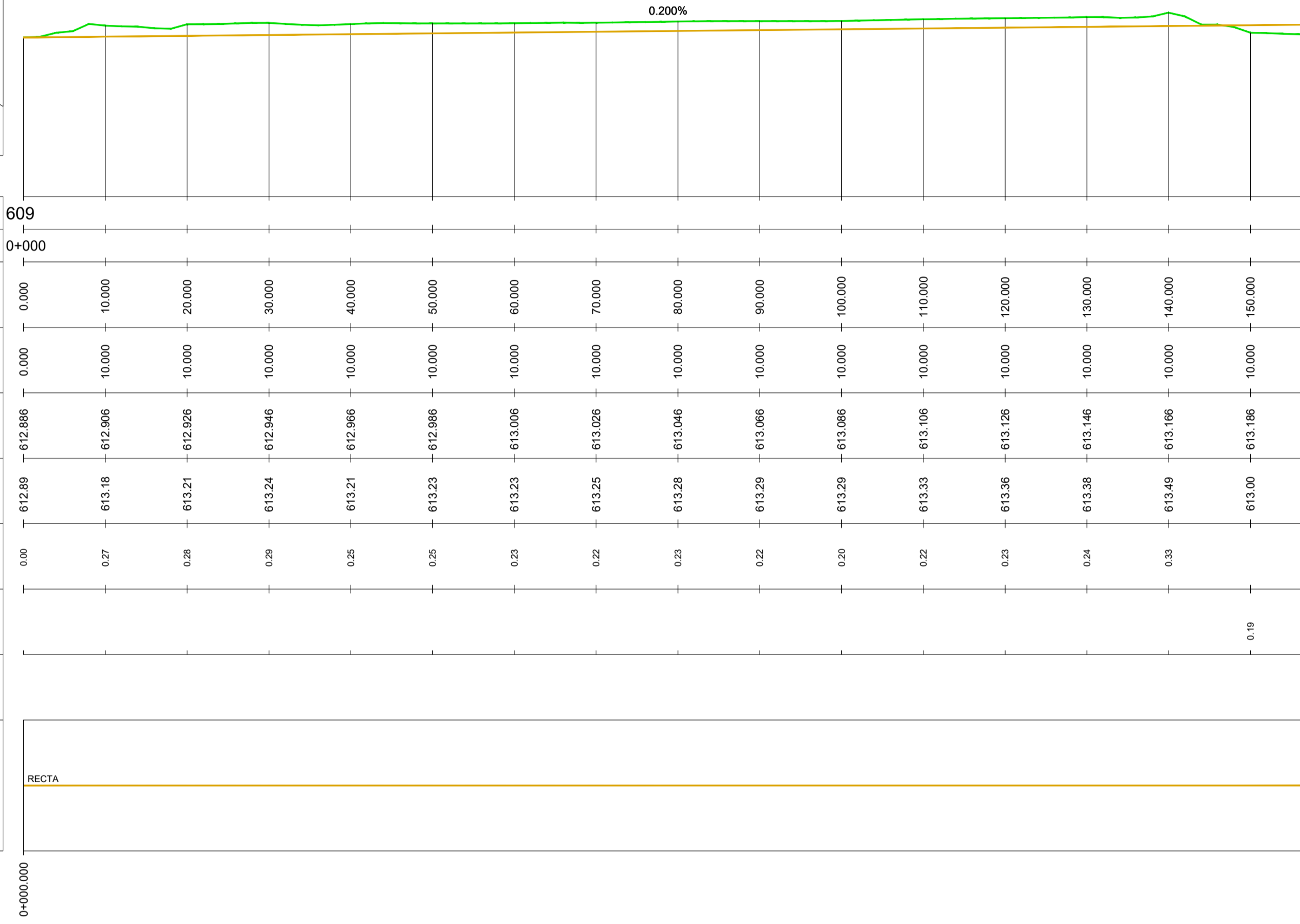
Promotor:

metrovacesa

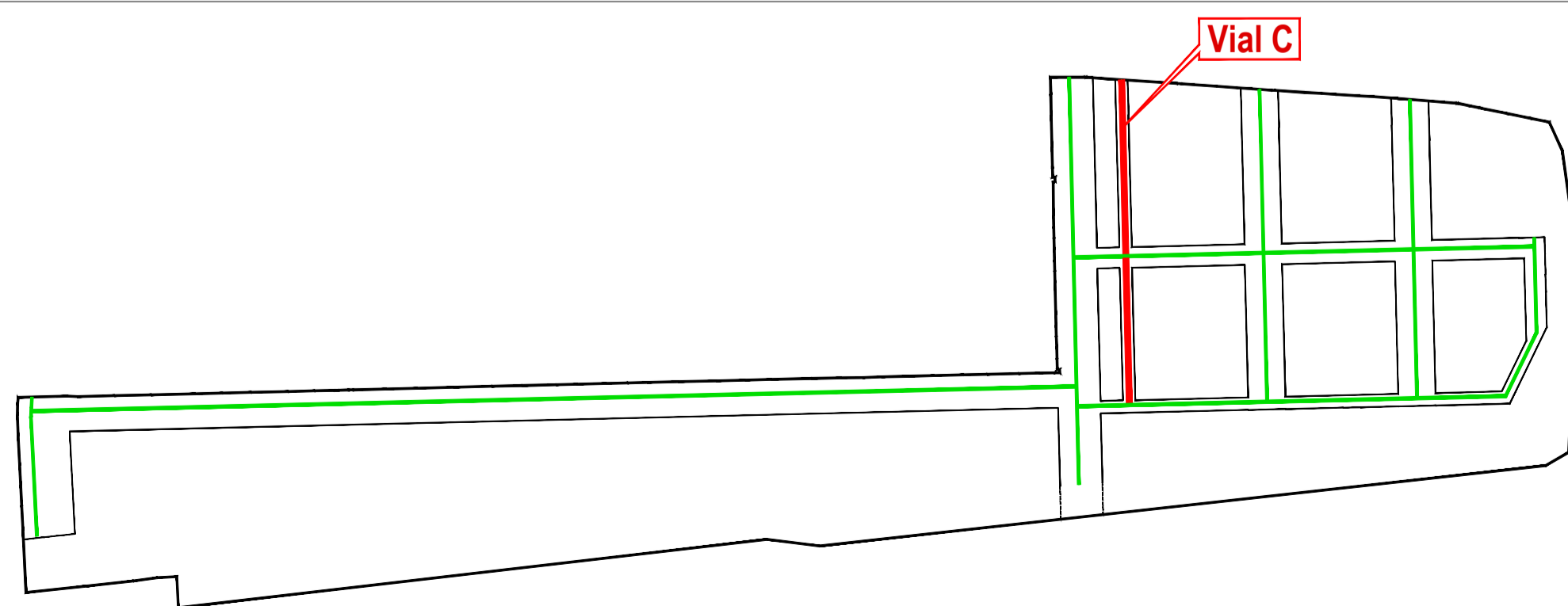
Empresa Redactora:
Geosión, Ingeniería y Soluciones
GIS



PLANO DE COMPARACION		609																
P.K.		0+000																
DISTANCIAS	AL ORIGEN	0.000	10.000	20.000	30.000	40.000	50.000	60.000	70.000	80.000	90.000	100.000	110.000	120.000	130.000	140.000	150.000	157.918
	PARCIALES	0.000	10.000	10.000	10.000	10.000	10.000	10.000	10.000	10.000	10.000	10.000	10.000	10.000	10.000	10.000	10.000	10.000
ORDENADAS	RASANTE	612.886	612.906	612.926	612.946	612.966	612.986	613.006	613.026	613.046	613.066	613.086	613.106	613.126	613.146	613.166	613.186	613.202
	TERRENO	612.89	613.18	613.21	613.24	613.21	613.23	613.23	613.25	613.28	613.29	613.29	613.33	613.36	613.38	613.49	613.00	612.95
COTAS ROJAS	DESMONTE	0.00	0.27	0.28	0.28	0.28	0.28	0.23	0.22	0.23	0.22	0.20	0.22	0.23	0.24	0.33		
	TERRAPLEN																0.19	0.25
ACUERDOS VERTICALES																		
DIAGRAMA DE CURVATURAS		RECTA																



RED VIARIA. PERFILES LONGITUDINALES



PLAN PARCIAL DE REFORMA INTERIOR DEL ÁMBITO A.A.02 "LA ESTACIÓN" DEL P.G.O.U. DE GETAFE (MADRID)

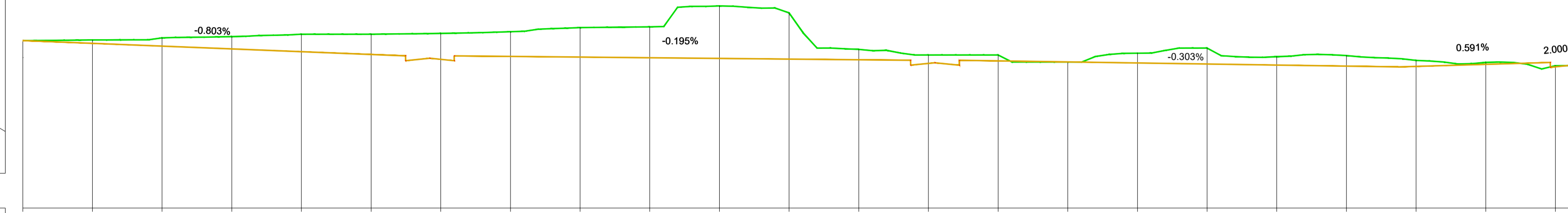
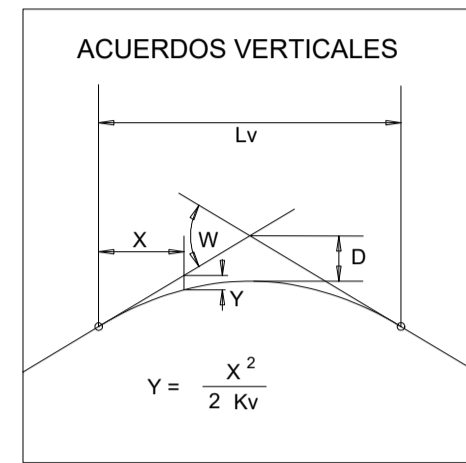
APROBACIÓN DEFINITIVA

P0-05.3-2

DICIEMBRE 2022 E H 1 : 500 V 1 : 100

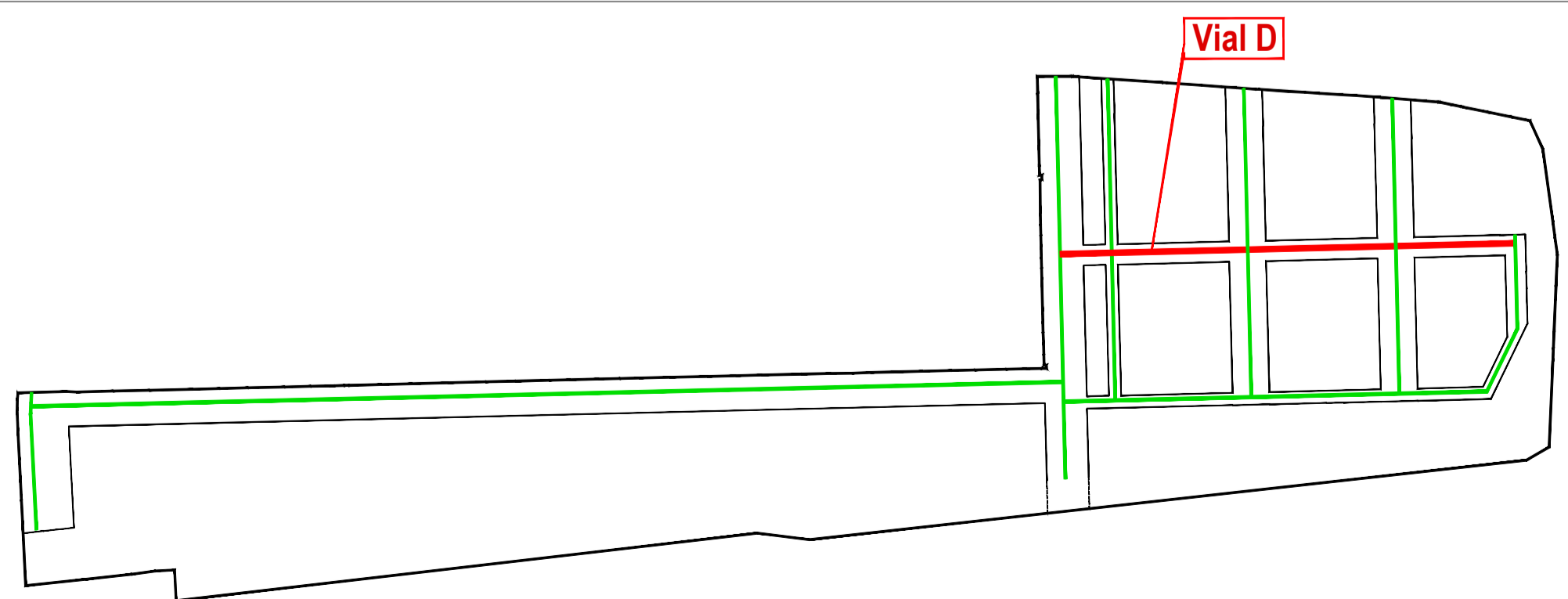
Red Viaria. Perfiles Longitudinales. Vial C

Promotor: **metrovacesa** Empresa Redactora: **GIS**



PLANO DE COMPARACION		609																								
P.K.		0+000										0+200														
DISTANCIAS	AL ORIGEN	0.000	10.000	20.000	30.000	40.000	50.000	60.000	70.000	80.000	90.000	100.000	110.000	120.000	130.000	140.000	150.000	160.000	170.000	180.000	190.000	200.000	210.000	220.000	222.758	
	PARCIALES	0.000	10.000	10.000	10.000	10.000	10.000	10.000	10.000	10.000	10.000	10.000	10.000	10.000	10.000	10.000	10.000	10.000	10.000	10.000	10.000	10.000	10.000	10.000	10.000	2.758
ORDENADAS	RASANTE	613.818	613.738	613.657	613.577	613.497	613.417	613.337	613.257	613.177	613.097	613.017	612.937	612.857	612.777	612.697	612.617	612.537	612.457	612.377	612.297	612.217	612.137	612.057	611.977	611.897
	TERRENO	613.81	613.83	613.88	613.93	614.00	614.05	614.02	614.07	614.19	614.21	614.81	614.61	613.56	613.40	613.40	613.40	613.45	613.60	613.35	613.38	613.24	613.19	613.09	613.10	
COTAS ROJAS	DESMONTE		0.09	0.24	0.35	0.59	0.58	0.75	0.71	0.85	0.88	1.51	1.33	0.30	0.24	0.17		0.28	0.46	0.24	0.31	0.17	0.06	0.03		
	TERRAPLEN	0.01															0.06									
ACUERDOS VERTICALES																										
DIAGRAMA DE CURVATURAS		RECTA																								

RED VIARIA. PERFILES LONGITUDINALES



PLAN PARCIAL DE REFORMA INTERIOR DEL ÁMBITO A.A.02 "LA ESTACIÓN" DEL P.G.O.U. DE GETAFE (MADRID)

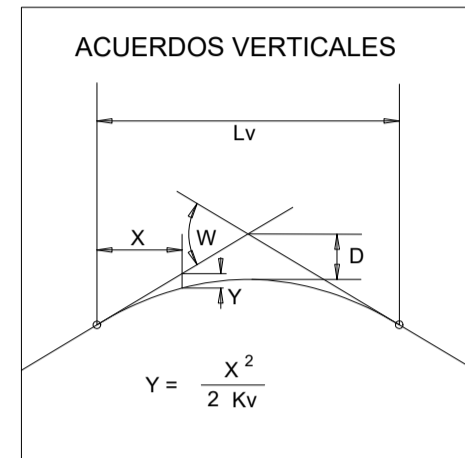
APROBACIÓN DEFINITIVA

P0-05.3-3

DICIEMBRE 2022 E H 1 : 500 V 1 : 100

Red Viaria. Perfiles Longitudinales. Vial D

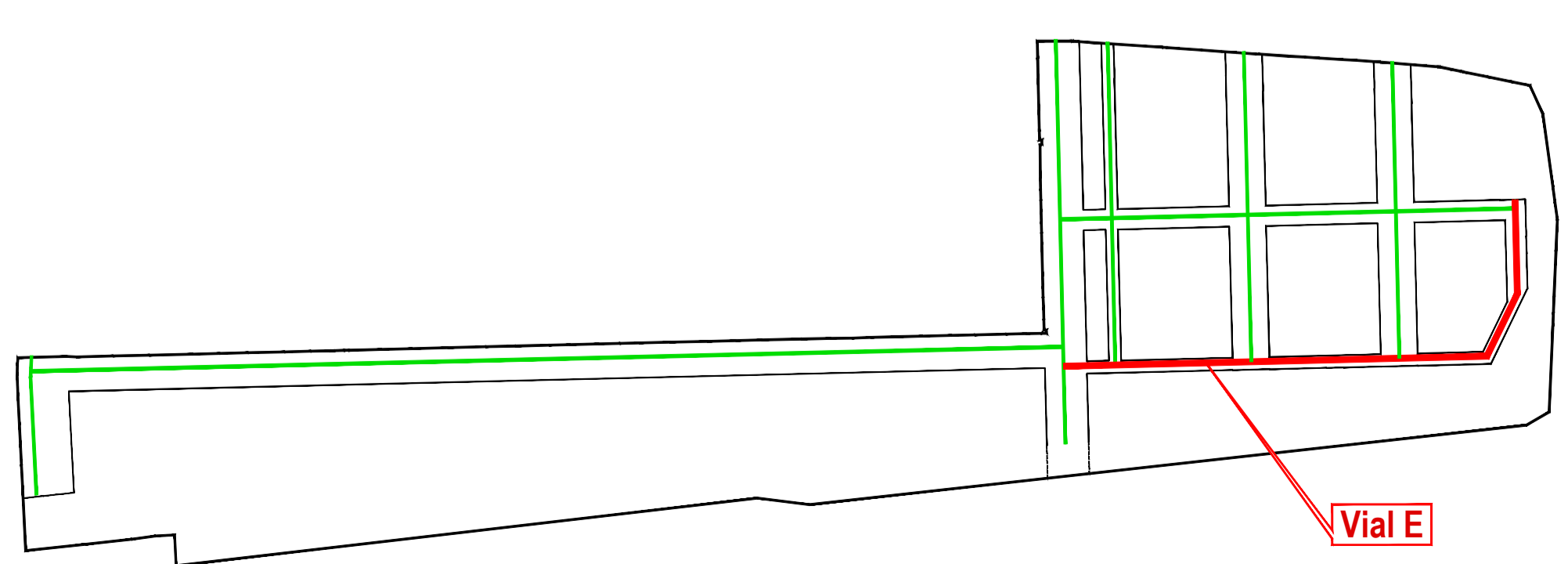
Promotor: **metrovacesa** Empresa Redactora: **GIS**



PLANO DE COMPARACION

P.K.		0+000																										0+200																										0+267.949	
DISTANCIAS	AL ORIGEN	0.000	10.000	20.000	30.000	40.000	50.000	60.000	70.000	80.000	90.000	100.000	110.000	120.000	130.000	140.000	150.000	160.000	170.000	180.000	190.000	200.000	210.000	220.000	230.000	240.000	250.000	260.000	270.000	280.000	287.949																								
	PARCIALES	0.000	10.000	10.000	10.000	10.000	10.000	10.000	10.000	10.000	10.000	10.000	10.000	10.000	10.000	10.000	10.000	10.000	10.000	10.000	10.000	10.000	10.000	10.000	10.000	10.000	10.000	10.000	10.000	10.000	10.000	7.949																							
ORDENADAS	RASANTE	613.837	613.816	613.794	613.773	613.751	613.730	613.708	613.687	613.665	613.643	613.622	613.600	613.579	613.557	613.536	613.514	613.493	613.471	613.450	613.428	613.403	613.371	613.339	613.307	613.274	613.242	613.210	613.177	613.145	613.113	613.081																							
	TERRENO	613.84	613.79	613.74	613.69	613.64	613.60	613.56	613.62	613.63	613.68	613.75	613.83	613.93	613.99	614.11	614.19	614.20	614.14	613.95	613.64	613.40	613.20	613.02	613.00	613.16	613.14	612.95	612.92	612.85	612.80																								
COTAS ROJAS	DESMONTE										0.03	0.12	0.23	0.35	0.44	0.57	0.68	0.71	0.67	1.60	0.61																																		
	TERRAPLEN	0.00	0.02	0.06	0.08	0.11	0.13	0.11	0.07	0.03													0.05	0.17	0.32	0.31	0.11	0.10	0.28	0.29	0.39	0.45																							
ACUERDOS VERTICALES																																																							
DIAGRAMA DE CURVATURAS		RECTA																										RECTA																										RECTA	

RED VIARIA. PERFILES LONGITUDINALES



PLAN PARCIAL DE REFORMA INTERIOR DEL ÁMBITO A.A.02 "LA ESTACIÓN" DEL P.G.O.U. DE GETAFE (MADRID)

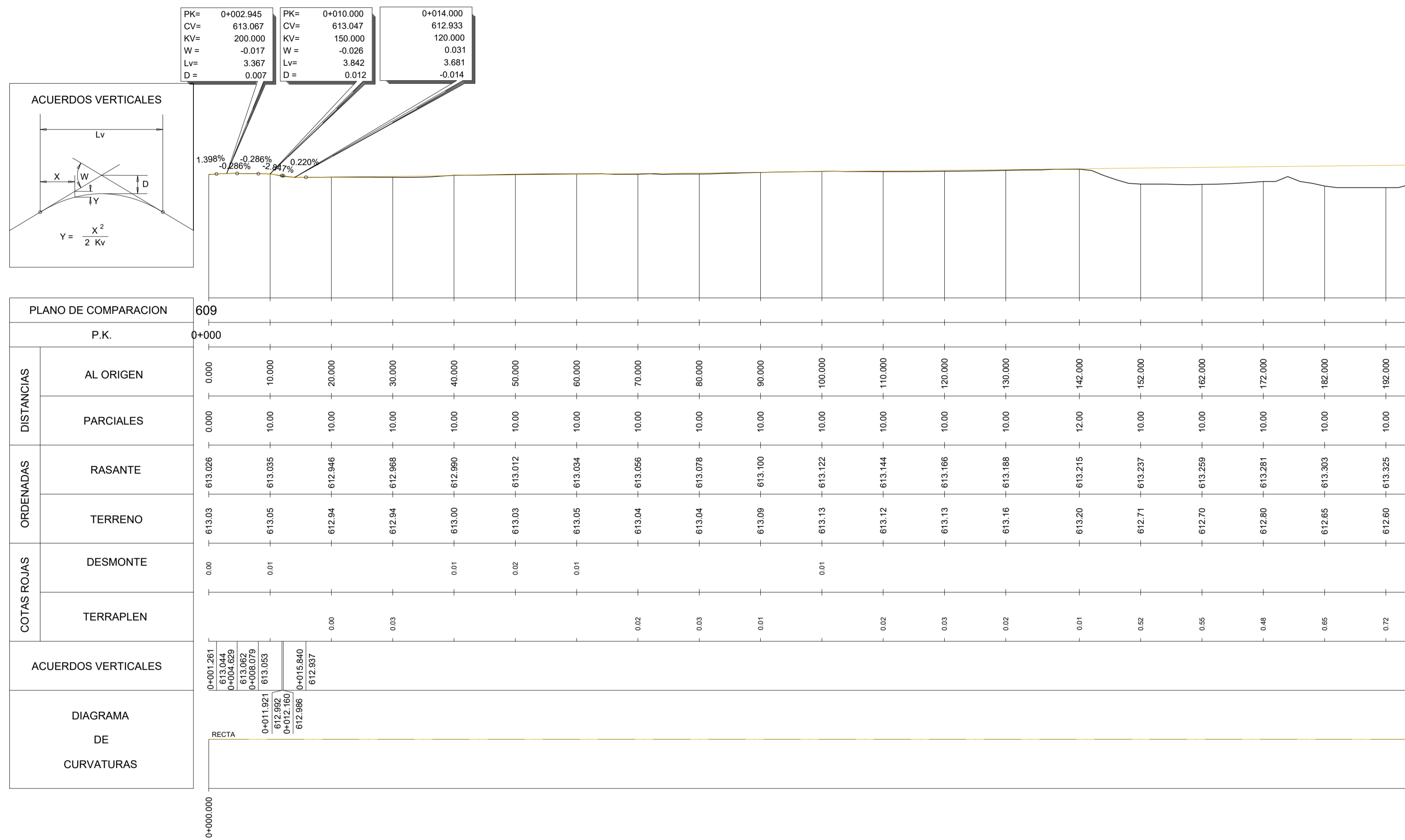
APROBACIÓN DEFINITIVA

P0-05.3-4

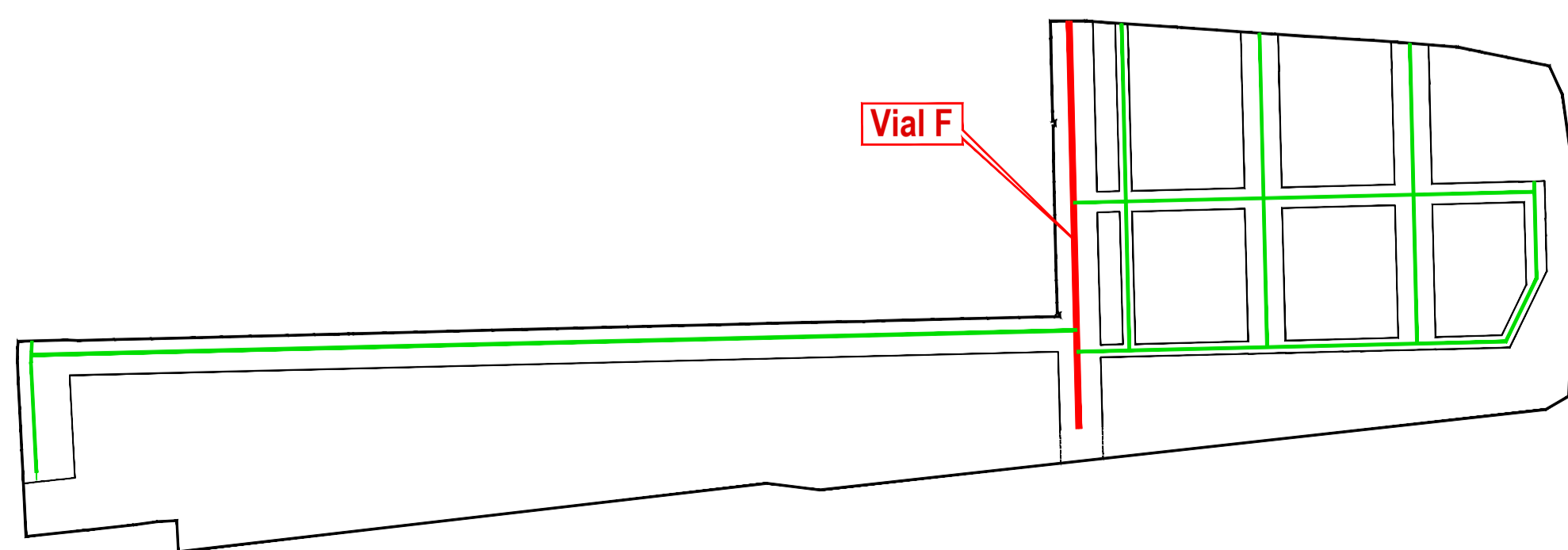
DICIEMBRE 2022 E H 1 : 500 V 1 : 100

Red Viaria. Perfiles Longitudinales. Vial E

Promotor: **metrovacesa**
 Empresa Redactora: **GIS**



RED VIARIA. PERFILES LONGITUDINALES



PLAN PARCIAL DE REFORMA INTERIOR
DEL ÁMBITO A.A.02 "LA ESTACIÓN"
DEL P.G.O.U. DE GETAFE (MADRID)

APROBACIÓN DEFINITIVA

P0-05.3-5

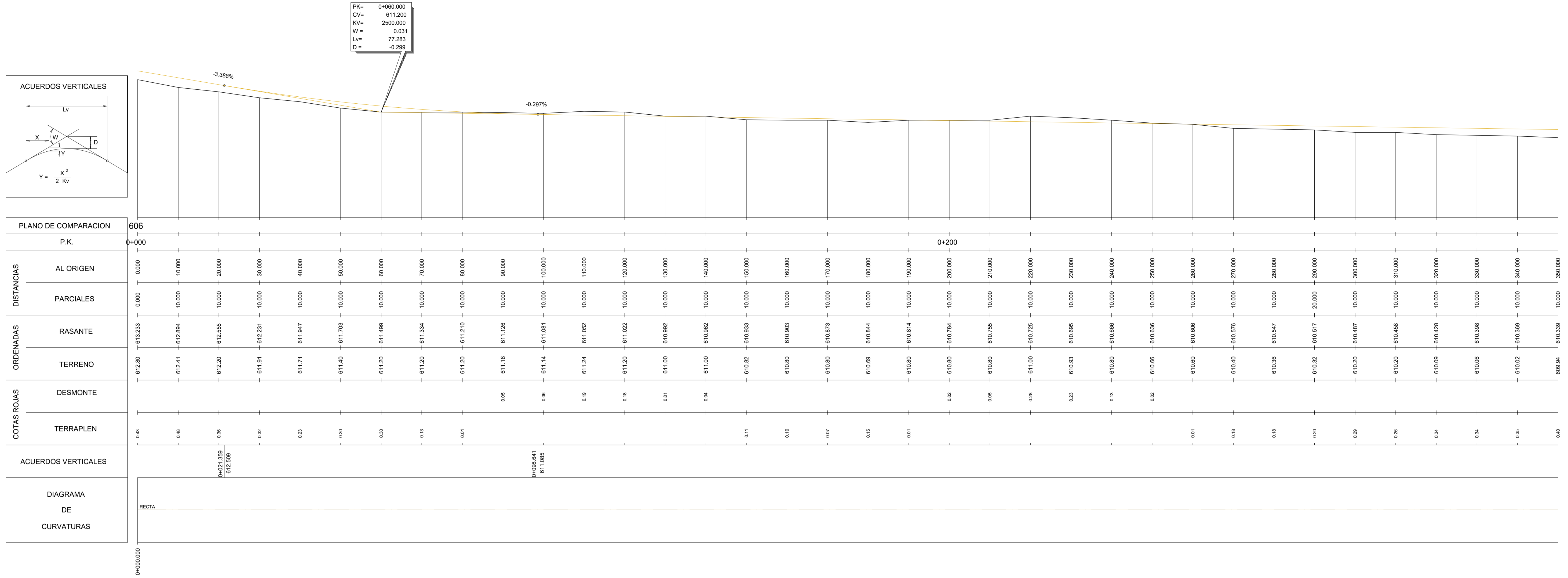
DICIEMBRE 2022

E H 1 : 500
V 1 : 100

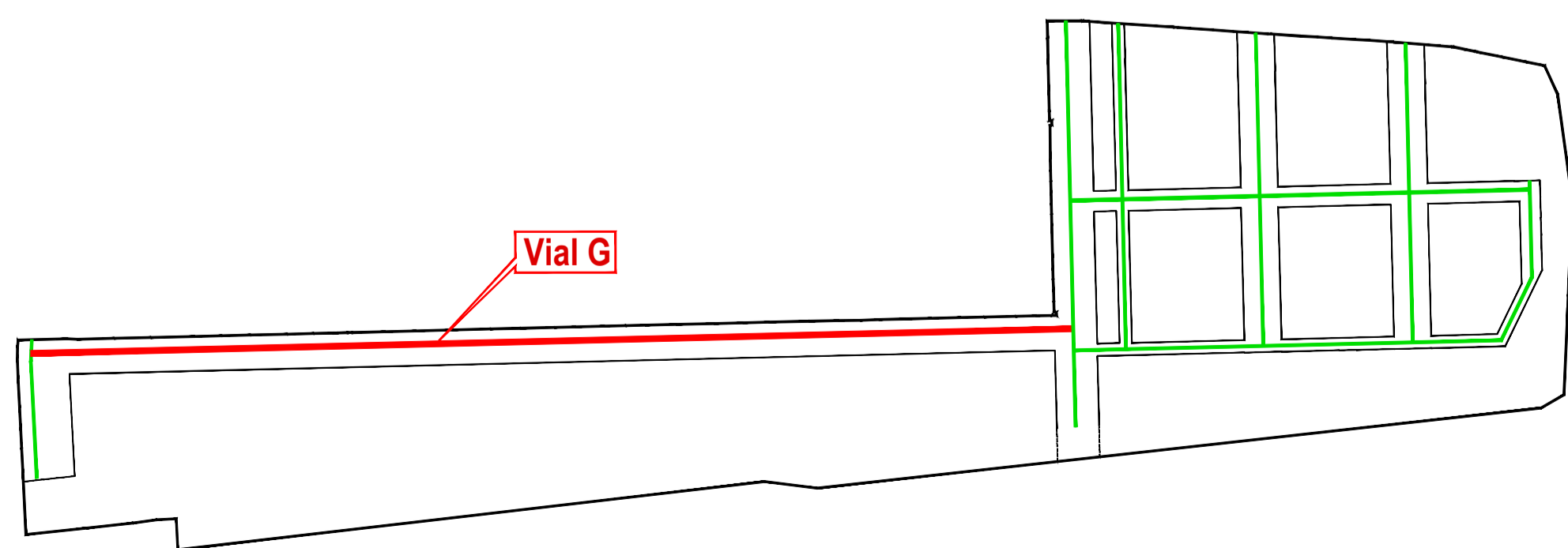
Red Viaria.
Perfiles Longitudinales. Vial F

Promotor:
metrovacesa

Empresa Redactora:
Gestión, Ingeniería y Soluciones
GIS



RED VIARIA. PERFILES LONGITUDINALES



PLAN PARCIAL DE REFORMA INTERIOR
DEL ÁMBITO A.A.02 "LA ESTACIÓN"
DEL P.G.O.U. DE GETAFE (MADRID)

APROBACIÓN DEFINITIVA

P0-05.3-6

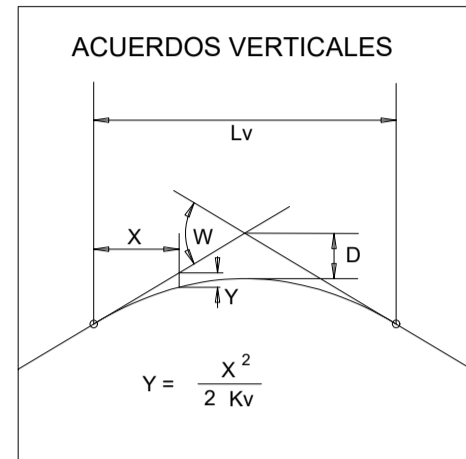
DICIEMBRE 2022

E H 1 : 500
V 1 : 100

Red Viaria.
Perfiles Longitudinales. Vial G

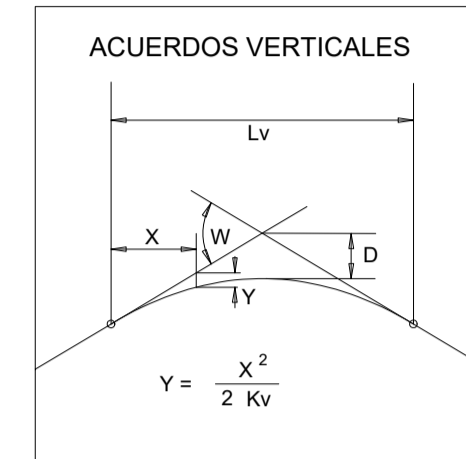
Promotor:
metrovacesa

Empresa Redactora:
Gestión, Ingeniería y Soluciones
GIS



PLANO DE COMPARACION		606															
P.K.		0+400															
DISTANCIAS	AL ORIGEN	350,000	360,000	370,000	380,000	390,000	400,000	410,000	420,000	430,000	440,000	450,000	460,000	470,000	480,000	490,000	500,000
	PARCIALES	10,000	10,000	10,000	10,000	10,000	10,000	10,000	10,000	10,000	10,000	10,000	10,000	10,000	10,000	10,000	10,000
ORDENADAS	RASANTE	610.339	610.309	610.279	610.250	610.220	610.190	610.161	610.131	610.101	610.072	610.042	610.012	609.983	609.953	609.923	609.893
	TERRENO	609.94	609.94	610.00	609.97	610.03	610.16	610.28	610.45	610.41	610.28	610.16	610.13	610.11	609.99	609.99	609.91
COTAS ROJAS	DESMONTE							0.12	0.32	0.31	0.21	0.14	0.12	0.13	0.04	0.07	0.02
	TERRAPLEN	0.40	0.37	0.28	0.28	0.19	0.03										0.08
ACUERDOS VERTICALES																	
DIAGRAMA DE CURVATURAS																	

0+505.278



PK= 0+011.509
CV= 609.918
KV= 1300.000
W = -0.014
Lv= 18.127
D = 0.032

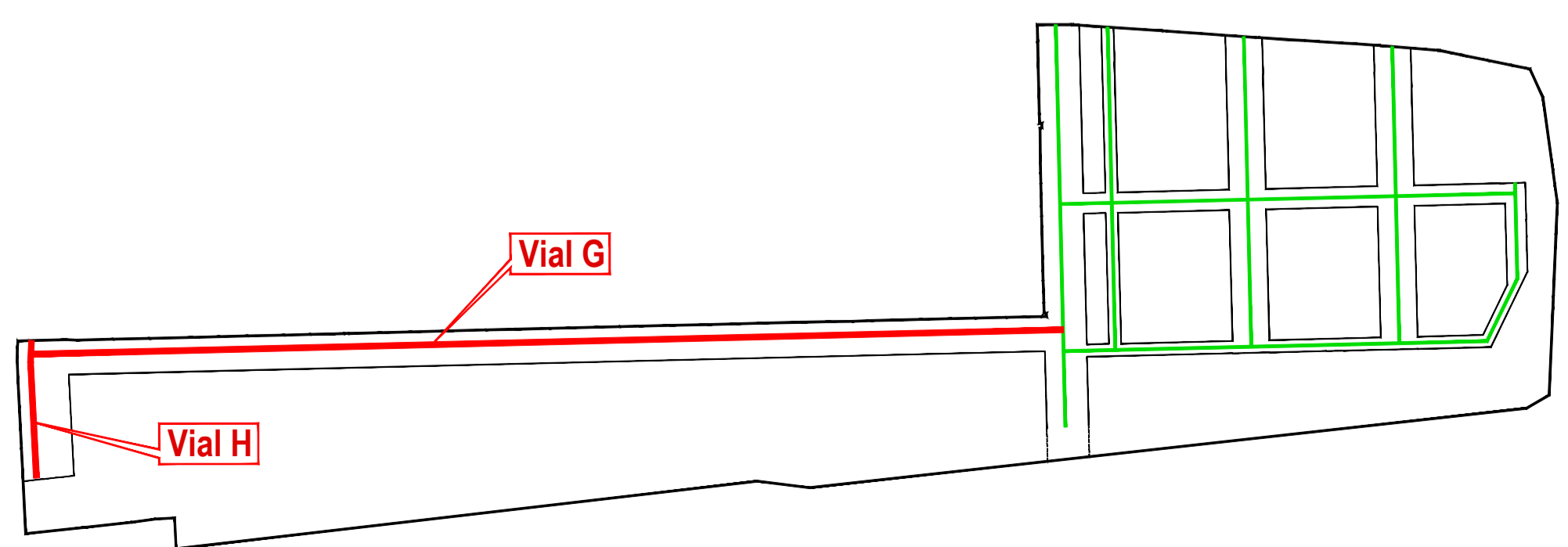
PLANO DE COMPARACION		606											
P.K.		0+000											
DISTANCIAS	AL ORIGEN	0,000	10,000	20,000	30,000	40,000	50,000	60,000	63,612				
	PARCIALES	0,000	10,000	10,000	10,000	10,000	10,000	10,000	3,612				
ORDENADAS	RASANTE	609.831	609.885	609.864	609.800	609.736	609.672	609.607	609.584				
	TERRENO	609.83	609.88	609.85	609.82	609.72	609.65	609.63	609.58				
COTAS ROJAS	DESMONTE				0.02				0.02				
	TERRAPLEN	0.00	0.00	0.01		0.02	0.02		0.00				
ACUERDOS VERTICALES		0+002.448 609.850 0+020.572 609.890 RECTA R=53.74 RECTA											
DIAGRAMA DE CURVATURAS													

0+000.000

0+010.428

0+063.612

RED VIARIA. PERFILES LONGITUDINALES



PLAN PARCIAL DE REFORMA INTERIOR DEL ÁMBITO A.A.02 "LA ESTACIÓN" DEL P.G.O.U. DE GETAFE (MADRID)

APROBACIÓN DEFINITIVA

P0-05.3-7

DICIEMBRE 2022

E H 1 : 500
V 1 : 100

Red Viaria. Perfiles Longitudinales. Vial G y Vial H

Promotor: **metrovacesa**
Empresa Redactora: **GIS**